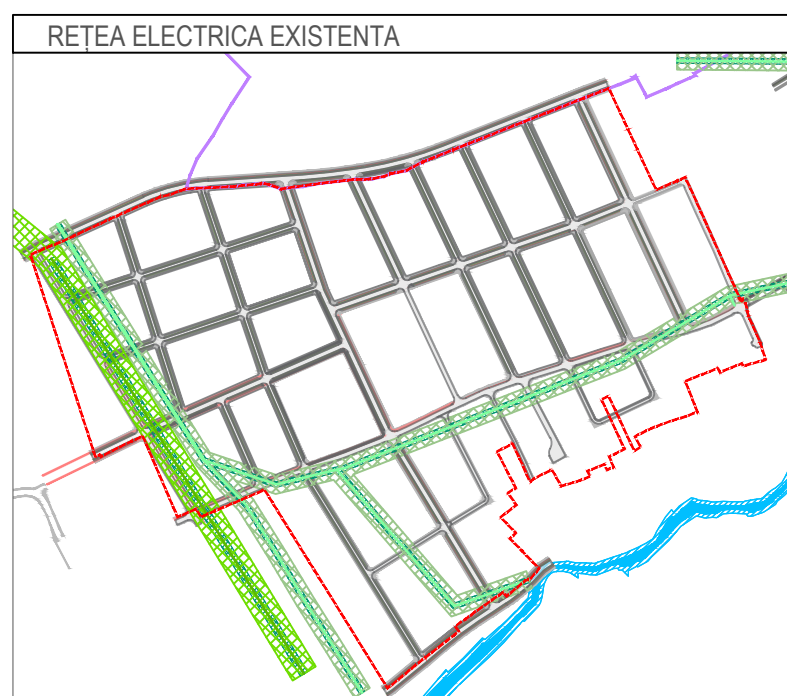
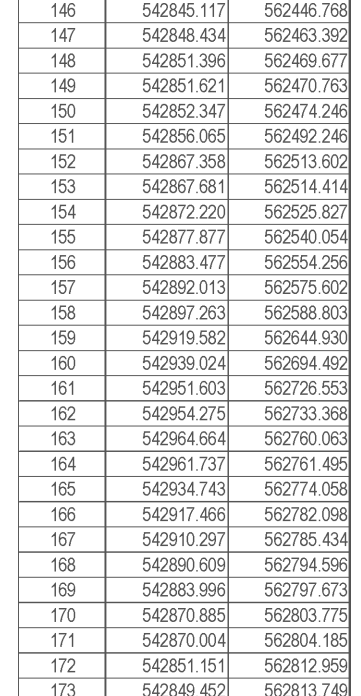
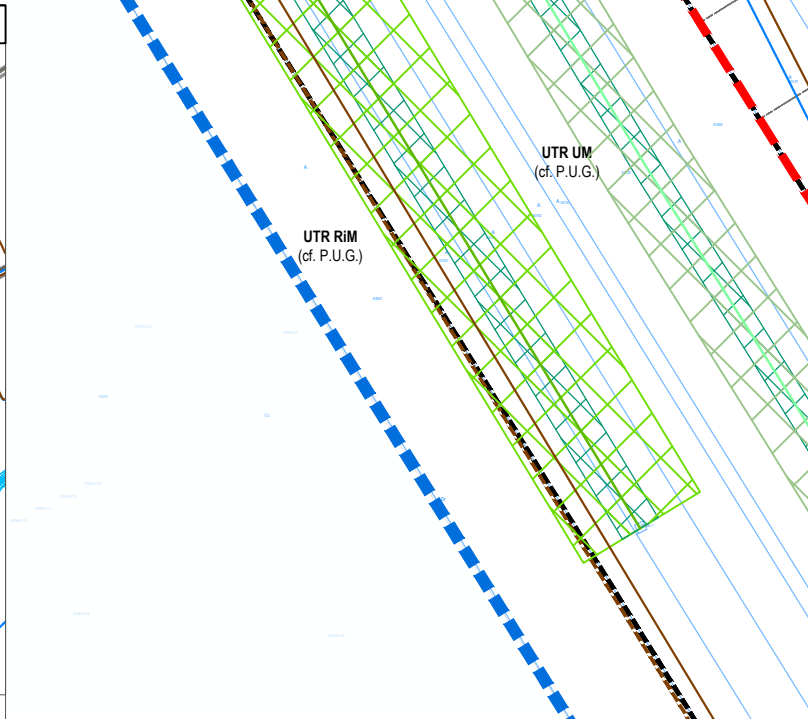
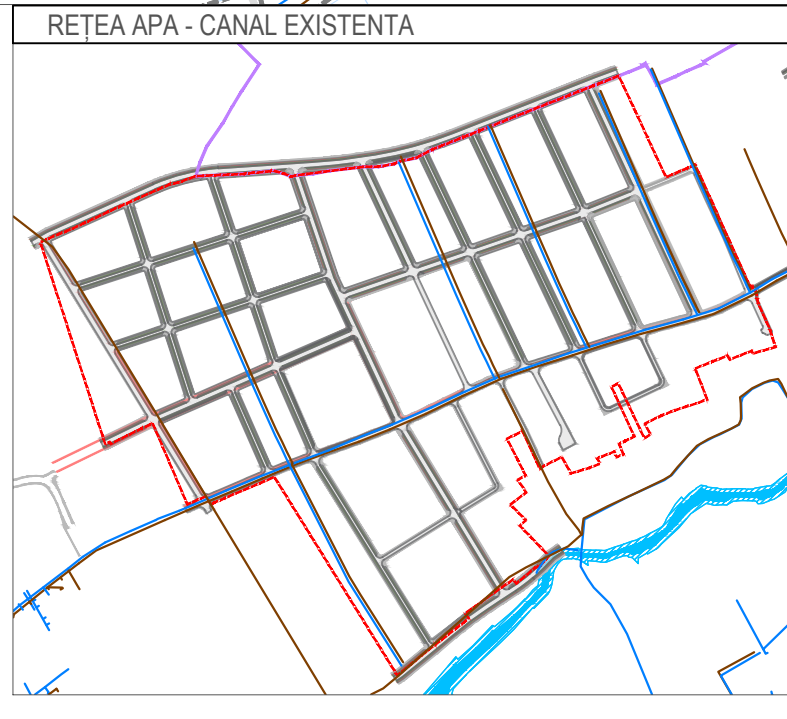
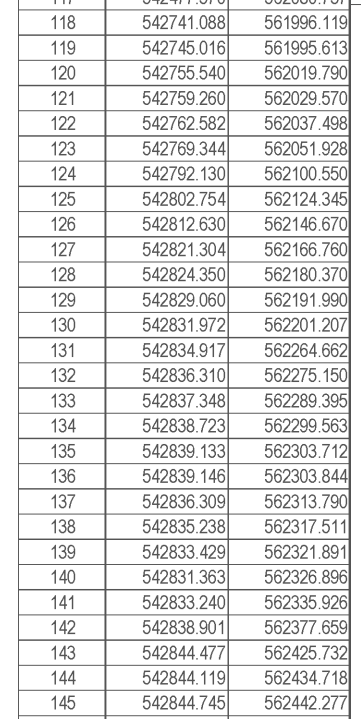
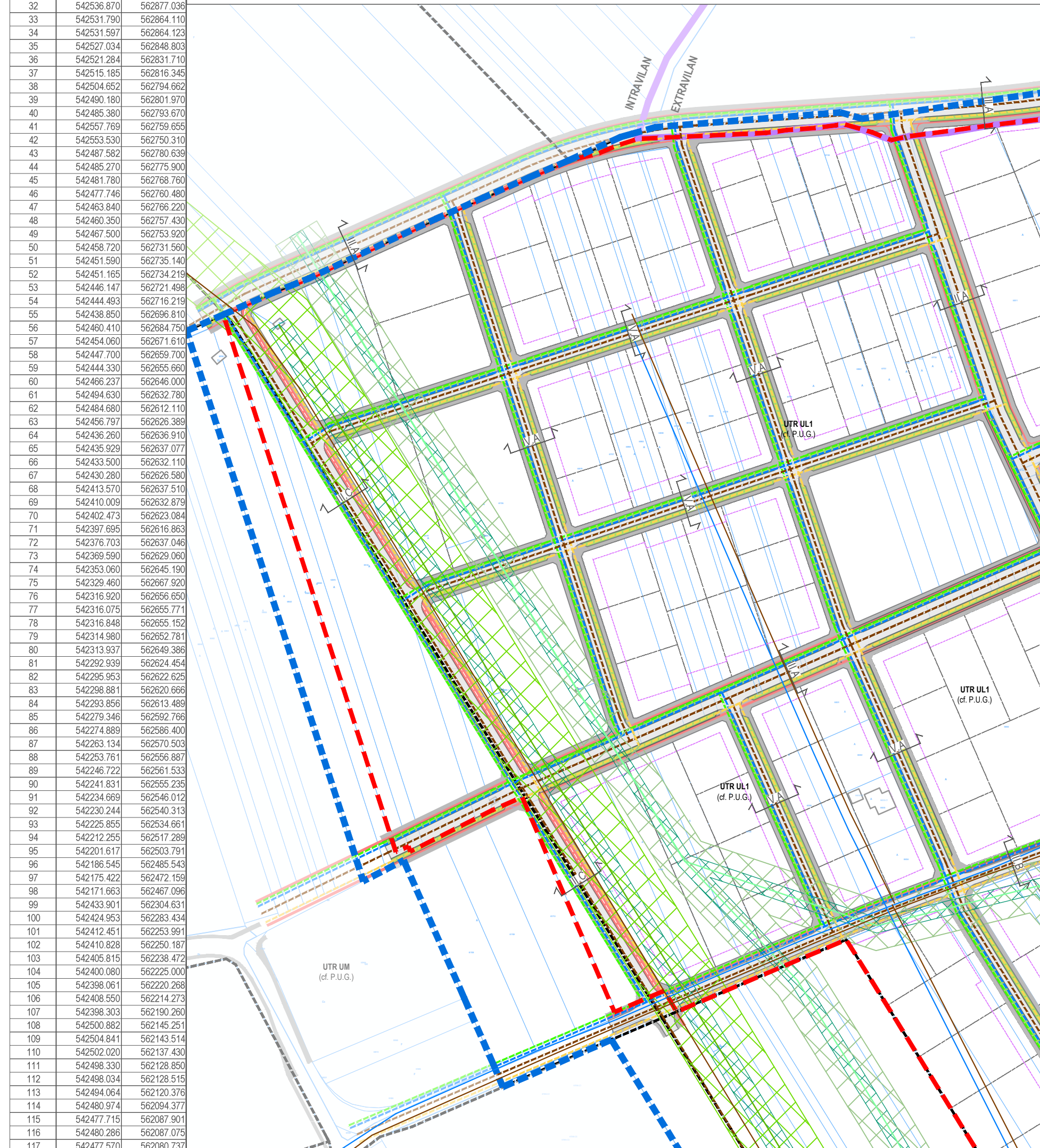
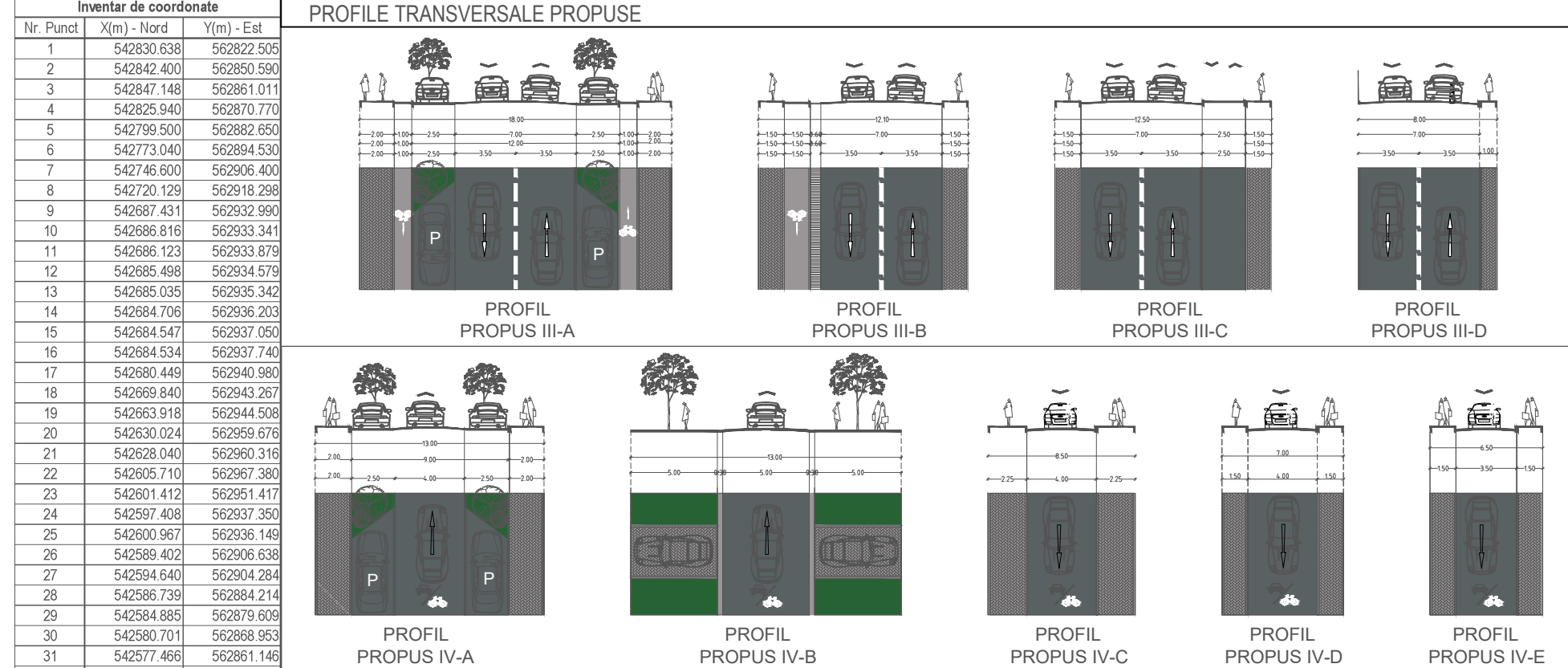
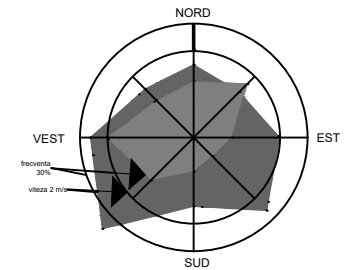


PLAN URBANISTIC ZONAL

„FUZHAT”

Primăria Miercurea Ciuc - mun. Miercurea Ciuc, Jud. Harghita

REGLEMENTARI URBANISTICE - REȚELE EDILITARE



LEGENDA


- LIMITE**
 - LIMITA INTRAVILAN EXISTENT CF P.U.G.
 - LIMITA ZONA REGLEMENTATA PRIN P.U.Z.
 - LIMITA ZONA DE STUDIU P.U.Z.
 - LIMITA TEREN CADASTRAL (CF. O.C.P.I./ETERRA)
 - DELIMITARE UTR-uri CF P.U.G. MIERCUREA CIUC
 - LIMITA P.U.Z. FUZHAT (ÎN CURS DE ELABORARE)
- FOND CONSTRUIT**
 - CLĂDIRI INTABULATE
- CIRCULAȚII**
 - CIRCULAȚII CAROSABILE
 - CIRCULAȚII PIETONALE
 - CIRCULAȚII VELO
 - VEGETAȚIE DE ALINIAMENT
- FUNȚIUNI**
 - CURS DE APĂ
- REGLEMENTARI**
 - LIMITA ALINIERE PROPUȘA
 - PARCELARE PROPUȘA RECOMANDATA
- REȚELE EDILITARE EXISTENTE**
 - TRASEU LEA 20 KV - TENSIUNE MEDIE
 - TRASEU LEA 110 KV - TENSIUNE ÎNALȚĂ
 - REȚEA APĂ (CF. P.U.G.)
 - REȚEA CANALIZARE (CF. P.U.G.)
 - REȚEA GAZE NATURALE (CF. P.U.G.)
- REȚELE EDILITARE PROPUȘE**
 - REȚEA ELECTRICĂ
 - REȚEA APĂ
 - REȚEA CANALIZARE
 - REȚEA GAZE NATURALE
- ZONE DE PROTECȚIE**
 - ZONA DE PROTECȚIE SEVERĂ FAȚĂ DE TRASEUL LEA
 - ZONA DE PROTECȚIE LEA 20 KV
 - ZONA DE PROTECȚIE LEA 110 KV
 - ZONA DE PROTECȚIE FAȚĂ DE CURSUL DE APĂ

Conform caietului de sarcini, P.U.Z. va identifica posibilitatea de racordare și implementare a rețelilor de utilitate publică precum apă, canalizare, pluvială, electrică, de distribuție gazului și de telecomunicații. Utilitățile vor fi dispuse în mod obligatoriu în infrastructura strădală, subteran, pe domeniul public.

În plus, se propun "Devierea rețele și echipare editării PUZ rețele electrice", astfel încât este oportună îngroparea traseelor LEA 20KV.

În ceea ce privește rețelele de alimentare cu apă și canalizare existente, identificate conform P.U.G. Miercurea Ciuc, se propune devierea lor conform tramei stradale propuse prin prezentul P.U.Z. Rețeaua de alimentare cu gaze naturale se extinde în sud-estul zonei de studiu, aceasta fiind propusă în întregime prin P.U.Z.

Astfel, zona reglementată beneficiază de o infrastructură editată completă, coerentă și în concordanță cu propunerile privind sistemul rutier.



Proiectant general:
S.C. TOTAL BUSINESS LAND S.R.L.
Nr.ord.reg.com. 301/125/2015 C.U.I. R034090016
ALBA IULIA, str. Brandusei nr. 24, Birou 1, Jud. ALBA IULIA

Specificatie	Nume	Semnatura Secretar
Sef Proiect:	arb. Doina HARDA	[Signature]
Proiectat si desenat:	urb. Teodora FLOROICA	[Signature]
	urb. Monica GUGUIU	[Signature]
	urb. Victoria MATEI	[Signature]
	urb. Manuela NEGRILA	[Signature]
	urb. Andrei Vlad VĂCARU	[Signature]

Beneficiar: PRIMĂRIA MIERCUREA CIUC
Proiect nr. 404/21.04.2023
Faza: A.O.
Planșa nr. 03