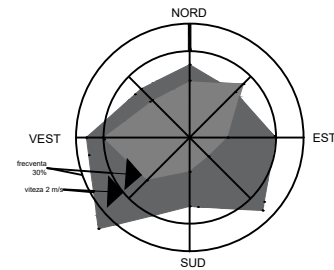


PLAN URBANISTIC ZONAL

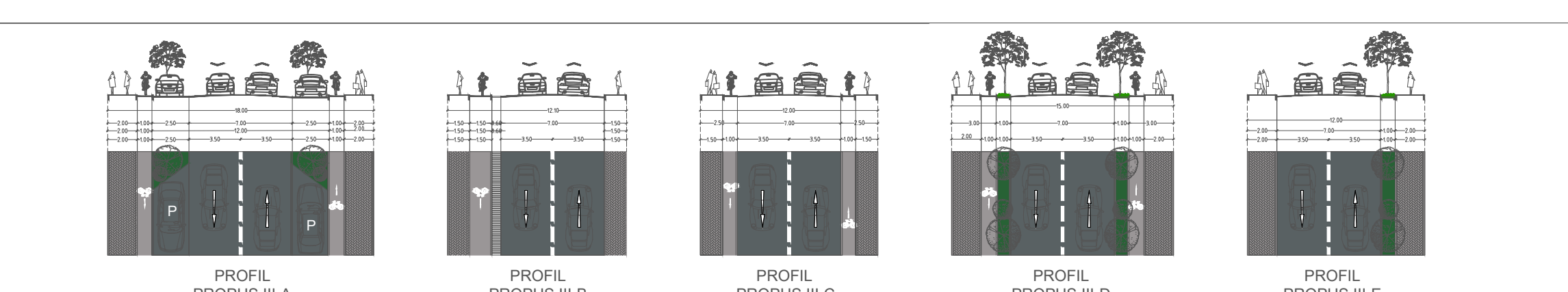
„BARATOK KERTJE”

Primăria Miercurea Ciuc - mun. Miercurea Ciuc, Jud. Harghita



REGLEMENTĂRI URBANISTICE - REȚELE EDILITARE

Nr. Punct	X(m) - Nord	Y(m) - Est
1	543214.53	563272.360
2	543153.972	563301.071
3	543115.871	563319.122
4	543083.266	563329.836
5	543069.895	563341.481
6	543112.774	563364.205
7	543115.434	563368.896
8	543130.04	563394.65
9	543131.948	563398.034
10	543105.47	563410.784
11	543085.45	563420.839
12	543063.53	563432.573
13	543035.32	563448.459
14	543012.186	563461.518
15	542992.111	563473.811
16	542985.414	563477.511
17	542980.331	563480.903
18	542975.705	563484.981
19	542971.815	563488.338
20	542970.005	563495.537
21	542977.398	563505.604
22	542970.452	563504.543
23	542965.581	563505.246
24	542935.263	563517.587
25	542905.619	563529.747
26	542881.034	563539.897
27	542899.01	563544.79
28	542871.111	563547.27
29	542852.98	563555.601
30	542851.979	563554.269
31	542810.997	563573.487
32	542802.36	563572.59
33	542798.308	563574.92
34	542794.219	563565.888
35	542795.692	563560.987
36	542770.373	563502.562
37	542729.186	563523.591
38	542689.269	563543.957
39	542686.577	563545.333
40	542686.291	563544.806
41	542655.701	563561.405
42	542655.12	563559.669
43	542650.326	563560.953
44	542641.198	563564.546
45	542640.936	563563.853
46	542620.996	563571.781
47	542614.24	563565.75
48	542615.83	563562.83
49	542616.99	563549.22
50	542617.74	563539.35
51	542610.264	563511.404
52	542608.642	563505.127
53	542586.954	563486.339
54	542568.842	563467.364
55	542568.522	563454.27
56	542564.744	563447.243
57	542627.549	563495.036
58	542628.946	563495.35
59	542618.303	563488.439
60	542614.913	563424.821
61	542511.257	563420.347
62	542505.554	563411.082
63	542499.042	563392.31
64	542496.4	563389.13
65	542492.689	563374.83
66	542498.48	563369.11
67	542504.899	563356.228
68	542512.436	563341.317
69	542516.161	563335.704
70	542515.109	563328.802
71	542516.338	563320.663
72	542515.256	563313.794
73	542512.591	563307.326
74	542502.73	563298.673
75	542502.891	563292.731
76	542509.036	563289.999
77	542516.896	563286.324
78	542519.696	563284.735
79	542530.396	563280.171
80	542545.695	563272.6
81	542574.364	563256.033
82	542608.83	563236.29
83	542609.65	563225.16
84	542609.96	563219.63
85	542609.47	563210.97
86	542608.422	563204.63
87	542607.33	563198.02
88	542606.229	563191.158
89	542604.863	563188.359
90	542604.632	563187.991
91	542599.952	563176.856
92	542599.025	563174.913
93	542596.71	563170.62
94	542592.34	563164.62
95	542591.297	563163.214
96	542583.345	563152.866
97	542580.674	563148.145
98	542576.508	563141.887
99	542577.7	563141.45
100	542574.35	563138.44
101	542571.89	563134.56
102	542607.76	563117.07
103	542602.66	563106.71
104	542603.95	563105.14
105	542603.46	563103.84
106	542602.1	563104.44
107	542601.59	563103.29
108	542598.39	563104.24
109	542598.59	563102.4
110	542597.99	563101.53
111	542625.97	563091.24
112	542652.017	563080.936
113	542646.158	563068.493
114	542641.098	563070.314
115	542625.787	563027.522
116	542639.051	563021.37
117	542643.408	563015.155
118	542639.186	563001.548
119	542641.097	563000.709
120	542635.172	562998.534
121	542633.965	562979.02
122	542635.879	562978.434
123	542634.345	562971.796
124	542630.192	562960.148
125	542664.074	562944.986
126	542680.688	562941.445
127	542684.783	562938.181
128	542689.421	562964.153
129	542714.679	562993.256
130	542718.65	563000.84
131	542723.086	563013.861
132	542723.862	563013.823
133	542725.152	563017.44
134	542730.962	563035.75
135	542734.915	563060.241
136	542737.827	563061.802
137	542743.999	563087.985
138	542745.407	563093.96
139	542751.083	563119.364
140	542759.404	563115.491
141	542769.193	563137.014
142	542772.27	563135.581
143	542774.688	563141.084
144	542787.48	563168.61
145	542800.602	563196.802
146	542825.319	563185.299
147	542861.815	563168.311
148	542897.232	563151.826
149	542920.476	563141.007
150	542943.735	563130.186
151	542968.643	563118.588
152	542964.347	563094.903
153	542952.48	563091.81
154	542936.995	563095.667
155	542933.576	563060.501
156	542928.622	563052.292
157	542921.284	563040.143
158	542901.744	563007.784
159	543028.037	562949.739
160	543053.883	562994.732
161	543078.797	563037.792
162	543115.3	563100.88
163	543180.75	563213.98
164	543197.86	563243.205



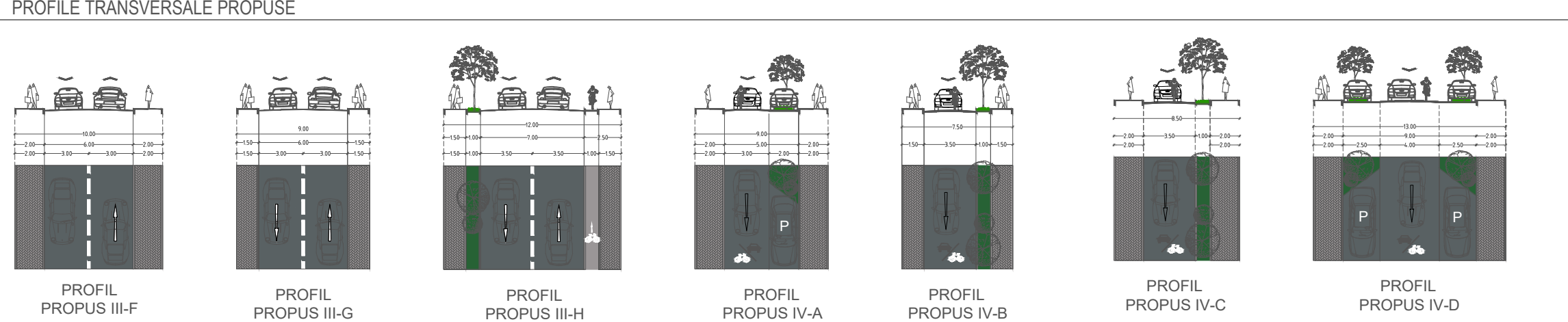
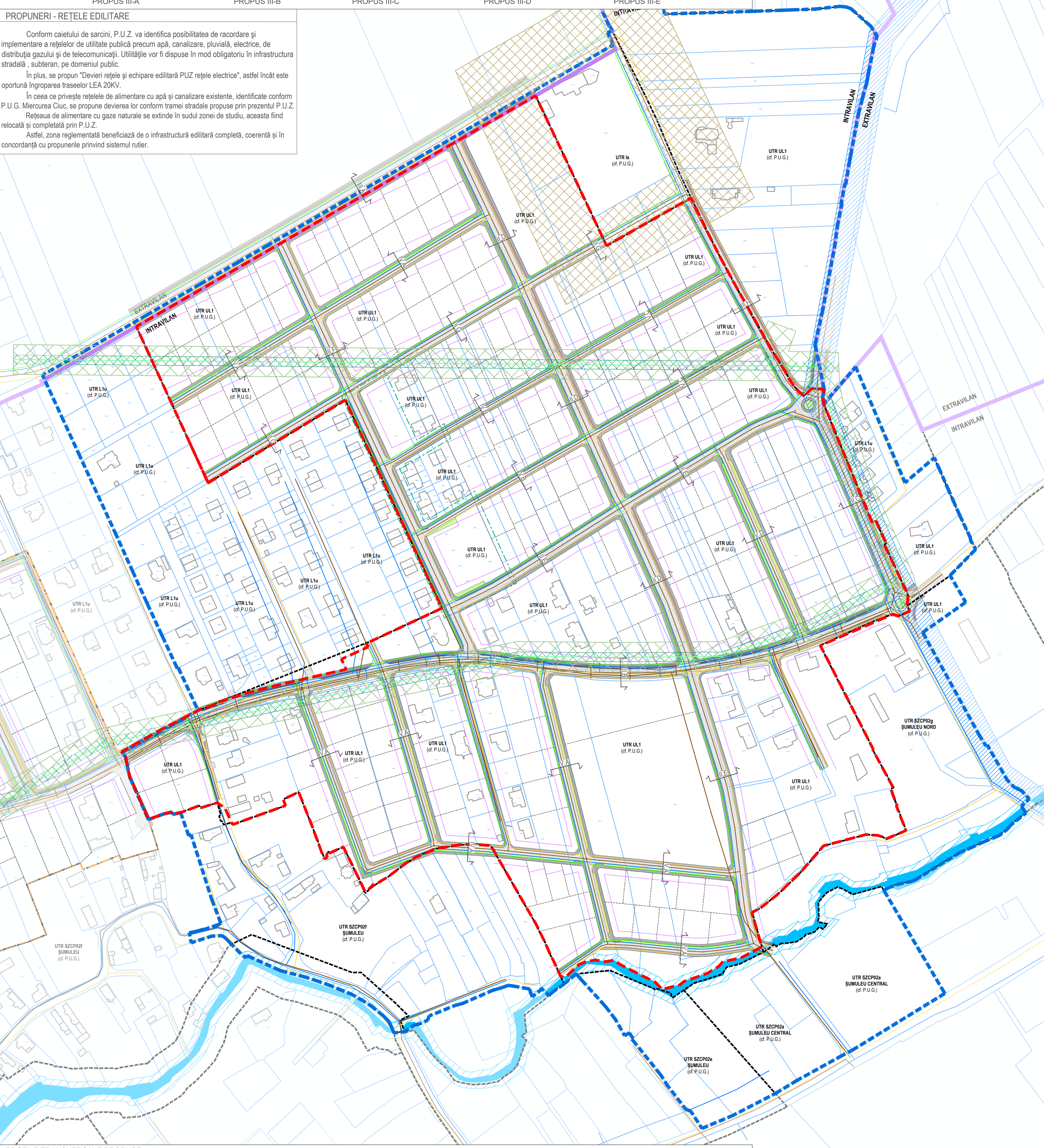
PROPUNERI - REȚELE EDILITARE

Conform caietului de sarcini, P.U.Z. va identifica posibilitatea de racordare și implementare a rețelelor de utilitate publică precum apă, canalizare, pluvială, electrice, de distribuție gazului și de telecomunicații. Utilitățile vor fi dispuse în mod obligatoriu în infrastructura strădată, subteran, pe domeniul public.

În plus, se propun "Devieri rețele și echipare edilitară PUZ rețele electrice", astfel încât este oportună îngroparea traseelor LEA 20KV.

În ceea ce privește rețelele de alimentare cu apă și canalizare existente, identificate conform P.U.G. Miercurea Ciuc, se propune devierea lor conform tramei stradale propuse prin prezentul P.U.Z. Rețeaua de alimentare cu gaze naturale se extinde în sudul zonei de studiu, aceasta fiind relocată și completată prin P.U.Z.

Astfel, zona reglementată beneficiază de o infrastructură edilitară completă, coerentă și în concordanță cu propunerile privind sistemul rutier.



- ### LEGENDA
- LIMITE
 - LIMITA INTRAVILAN EXISTENT CF P.U.G. MIERCUREA CIUC
 - LIMITA ZONA REGLEMENTATA PRIN P.U.Z.
 - LIMITA ZONA DE STUDIU P.U.Z.
 - LIMITA TEREN CADASTRAL (CF. O.C.P.I./ETERRA)
 - DELIMITARE UTR-urilor CF P.U.G. MIERCUREA CIUC
 - LIMITA P.U.Z. FUZHAT (ÎN CURS DE ELABORARE)
 - LIMITA P.U.Z. LOCUINȚE INDIVIDUALE ȘI SEMICOLECTIVE APROBAT PRIN HCL NR. 22/2023
 - FOND CONSTRUIT
 - CLĂDIRI INTABULATE
 - CIRCULAȚII
 - CIRCULAȚII CAROSABILE
 - CIRCULAȚII PIETONALE
 - CIRCULAȚII VELO
 - VEGETAȚIE DE ALINIAMENT
 - FUNȚIUNI
 - CURS DE APĂ
 - REGLEMENTARI
 - LIMITA ALINIERE PROPUSĂ
 - PARCELARE PROPUSĂ RECOMANDATĂ
 - REȚELE EDILITARE EXISTENTE
 - TRASEU LEA 20 KV - TENSIUNE MEDIE
 - TRASEU LEA 110 KV - TENSIUNE ÎNALȚĂ
 - REȚEA APĂ (CF. P.U.G.)
 - REȚEA CANALIZARE (CF. P.U.G.)
 - REȚEA GAZE NATURALE (CF. P.U.G.)
 - REȚELE EDILITARE PROPUSE
 - REȚEA ELECTRICĂ
 - REȚEA APĂ
 - REȚEA CANALIZARE
 - REȚEA GAZE NATURALE
 - ZONE DE PROTECȚIE
 - ZONA DE PROTECȚIE SEVERĂ FAȚĂ DE TRASEUL LEA
 - ZONA DE PROTECȚIE LEA 20 KV
 - ZONA DE PROTECȚIE LEA 110 KV
 - ZONA DE PROTECȚIE FAȚĂ DE CURSUL DE APĂ
 - ZONĂ DE PROTECȚIE SANITARĂ
 - ZONĂ DE PROTECȚIE FAȚĂ DE FERMA
 - REȚEA APA - CANAL EXISTENTĂ
 - REȚEA ELECTRICĂ EXISTENTĂ
 - REȚEA GAZE NATURALE EXISTENTĂ

	Proiectant general: S.C. TOTAL BUSINESS LAND S.R.L. Nr.ord.reg.com. 301/125/2015 C.U.I. R034090016 ALBA IULIA, str. Brandusei nr. 24, Birou 1, Jud. ALBA	Beneficiar: PRIMĂRIA MIERCUREA CIUC	Proiect nr.: 404/21.04.2023
	CERTIFICAT ISO 9001:2015 ISO 14001:2015 SR OHSAS 18001:2007 de ÎNTRĂTINERE	Specificatie Sef Proiect: arh. Doina HARDA Proiectat si desenat: urb. Teodora FLOROICA urb. Monica GUGUIU urb. Victoria MATEI urb. Manuela NEGRILĂ urb. Andrei Vlad VĂCARU	Semnatura Șef Proiect: Data: 07/2023 Șeful Serviciului Urbanistic - Rețele Edilitare